

PLAN LOCAL
D'URBANISME

4.2 – PLAN DE ZONAGE GENERAL

PROJET
1.5000°

PLU approuvé
le 28/12/2015

Mairie
10, avenue Wladimir d'Ormesson
94490 Ormesson-sur-Marne



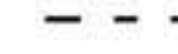






Tél. : 01 45 76 95 28

<http://www.ville-ormesson-sur-marne.com/>

VISA

Numéro	Destination	Superficie	Parcelles concernées	Bénéficiaire
1	Alignement de voie	80 m ²	AD2, AD285, AD319	Conseil Départemental du Val-de-Marne
2	Elargissement de voirie	1 325 m ²	AD18, AD19, AD20, AD21, AD22, AD23, AD27, AD28, AD33, AD34, AD37, AD38, AD42, AD43, AD44, AD48	Commune d'Ormesson-sur-Marne
3	Elargissement de voirie	1 574 m ²	AD24, AD25, AD26, AD29, AD30, AD31, AD32, AD35, AD36, AD39, AD40, AD41, AD45, AD46, AD47, AD51, AD52, AD53, AD56, AD95, AD96, AD97, AD103, AD108, AD110, AD111, AD279	Commune d'Ormesson-sur-Marne
4	Elargissement de voirie	190 m ²	AD176, AD177, AD181, AD183, AD185, AD187, AD188, AD189, AD345	Commune d'Ormesson-sur-Marne
5	Protection d'une zone naturelle	47 060 m ²	AR245, AR247	Commune d'Ormesson-sur-Marne
6	Elargissement de voirie	134 m ²	AP37, AP38, AP62	Commune d'Ormesson-sur-Marne
7	Elargissement de voirie	624 m ²	AL278, AL279, AL502, AL504, AL507, AL515	Commune d'Ormesson-sur-Marne
8	Elargissement de voirie	20 m ²	AT96, AT97	Commune d'Ormesson-sur-Marne
9	Elargissement de voirie	665 m ²	AT162, AT163, AT164, AT165, AT166, AT169, AT170, AT171, AT172, AT173, AT288, AT290, AT312	Commune d'Ormesson-sur-Marne
10	Réalisation d'un équipement public	2 165 m ²	AP128	Commune d'Ormesson-sur-Marne

LEGENDE

-  LIMITE DE COMMUNE
-  LIMITE DE ZONE
-  LIMITE DE SECTEUR
-  ESPACES BOISES CLASSES
-  ESPACES VERTS PROTEGES
-  TRAME VERTE ET BLEUE
-  EMPLACEMENTS RESERVES
-  BATIMENTS REMARQUABLES
-  PERIMETRE D'ATTENTE D'UN PROJET D'AMENAGEMENT GLOBAL

